

Segunda Evaluación

Geografía.

Nombre: Curso: 6º PRIMARIA

Fecha: /02/17

1 Europa física.

El relieve de Europa

El continente europeo

Europa es un continente pequeño, situado en el hemisferio norte del planeta. Limita al **norte** con el océano Glacial Ártico; al **sur**, con el mar Mediterráneo; al **oeste**, con el océano Atlántico, y al **este**, con los montes Urales y el Mar Caspio.

Las montañas y las llanuras

En el norte y, sobre todo, en el sur del continente hay diversas **zonas montañosas**:

- En el **norte** están los montes Grampianos, los montes Escandinavos y los montes Urales. Se caracterizan por su baja altitud y sus formas redondeadas.
- En el **sur** están los Pirineos, el Macizo Central francés, los Alpes, los Apeninos, los Cárpatos, los Balcanes y la cordillera del Cáucaso. Son cordilleras altas, muy escarpadas y con menos antigüedad que las montañas del norte.

El **pico más alto** de Europa es el Elbrus, que se encuentra en la cordillera del Cáucaso y cuya altura es de 5 642 m.

Otro pico importante es el Mont Blanc, que se encuentra en los Alpes y mide 4 810 m.

En el centro de Europa predominan las **tierras llanas** de la Gran Llanura Europea, que se extiende desde Francia hasta los montes Urales.

En su interior hay algunos macizos montañosos de escasa altura y algunas mesetas.

Las costas

Las costas de Europa son muy recortadas. Por este motivo son tan abundantes las penínsulas, los golfos y las islas:

- Las **penínsulas** más importantes son la Ibérica, la Itálica, la Balcánica, la de Jutlandia y la Escandinava. Esta última es la más grande de todas, con unos 777 000 km².
- Entre los **golfos** más destacados se encuentran los de Botnia, Vizcaya, León y Génova.
- En cuanto a las **islas**:
 - En el **océano Atlántico** están Islandia, las islas Británicas, y las islas Azores, las islas Madeira y las islas Canarias.
 - En el **mar Mediterráneo** se encuentran las islas Baleares, Córcega, Cerdeña, Sicilia, Malta, Creta y Chipre.

La hidrografía y los climas de Europa

Los ríos

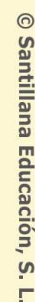
Los **principales ríos europeos** vierten sus aguas a cinco océanos o mares: al océano Glacial Ártico, al océano Atlántico, al mar Mediterráneo, al mar Negro y al mar Caspio.

- En el **océano Glacial Ártico** desembocan el Pechora y el Dvina Septentrional. Son ríos largos y muy caudalosos. En invierno, durante gran parte de su recorrido, están helados.
- En el **océano Atlántico** desembocan, entre otros, el Dvina Occidental, el Vístula, el Oder, el Elba, el Rin, el Sena y el Loira. Son ríos muy largos, caudalosos y de régimen regular, lo que permite que puedan ser navegables por gran parte de su curso.
- En el **mar Mediterráneo** desembocan el Ebro, el Ródano, el Tíber, el Po y el Vardar. En general, son ríos cortos, poco caudalosos y de régimen irregular.
- En el **mar Negro** desembocan el Dniéper, el Dniéster, el Don y el Danubio, este último es el más caudaloso de Europa.
- En el **mar Caspio** desemboca el Volga, que es el río más largo de Europa, con 3 531 kilómetros de longitud.

Los climas

En Europa se pueden encontrar seis tipos distintos de climas: **mediterráneo, oceánico, continental, polar, de alta montaña y subtropical**.

- El **clima oceánico** tiene unas temperaturas suaves durante todo el año, aunque más frescas en invierno que en verano. Las precipitaciones son abundantes durante todo el año.
- El **clima continental** presenta unas temperaturas frías en invierno y calurosas en verano. Sus precipitaciones son escasas.
- El **clima mediterráneo** presenta unas temperaturas altas, con inviernos templados y veranos calurosos. Las precipitaciones son escasas e irregulares.
- El **clima subtropical** tiene temperaturas cálidas todo el año y precipitaciones escasas.
- El **clima polar**, con temperaturas muy frías en invierno y frías en verano, y unas precipitaciones escasas, aunque siempre en forma de nieve.
- El **clima de alta montaña** presenta temperaturas muy frías en invierno y suaves en verano. Las precipitaciones son abundantes, con nevadas en invierno.



2 Europa política

Europa y la Unión Europea

La Europa política

Europa es un continente de pequeño tamaño (solo Oceanía es menor). Su **extensión** es de algo más de 10 180 000 km². En ese territorio hay 45 países en los que viven unos 740 millones de habitantes.

La densidad de población de Europa es de unos 80 habitantes por kilómetro cuadrado, pero **su población está muy desigualmente repartida**:

- Los **países más densamente poblados** son los del centro y el sur: Países Bajos, Bélgica, Reino Unido, Alemania, Italia y Francia.
- Los **países menos densamente poblados** son los del norte: Finlandia, Suecia, Estonia y Letonia.

La Unión Europea

La **Unión Europea (UE)** es una asociación económica y política, que nació a mediados del siglo XX por la unión de seis países: Bélgica, Países Bajos, Luxemburgo, Francia, Alemania e Italia.

Su nombre original en 1957 era **Comunidad Económica Europea (CEE)**; en 1987 cambió por el de **Comunidad Europea (CE)**, y en 1992 adoptó su actual denominación.

Desde el año de su fundación, la UE ha vivido seis procesos de ampliación. Hoy, está formada por **27 países** democráticos que ocupan una superficie de algo más de 4 215 000 kilómetros cuadrados.

Su **población** es de unos 500 millones de habitantes, y su **densidad de población** es alta, ya que supera los 115 habitantes por kilómetro cuadrado.

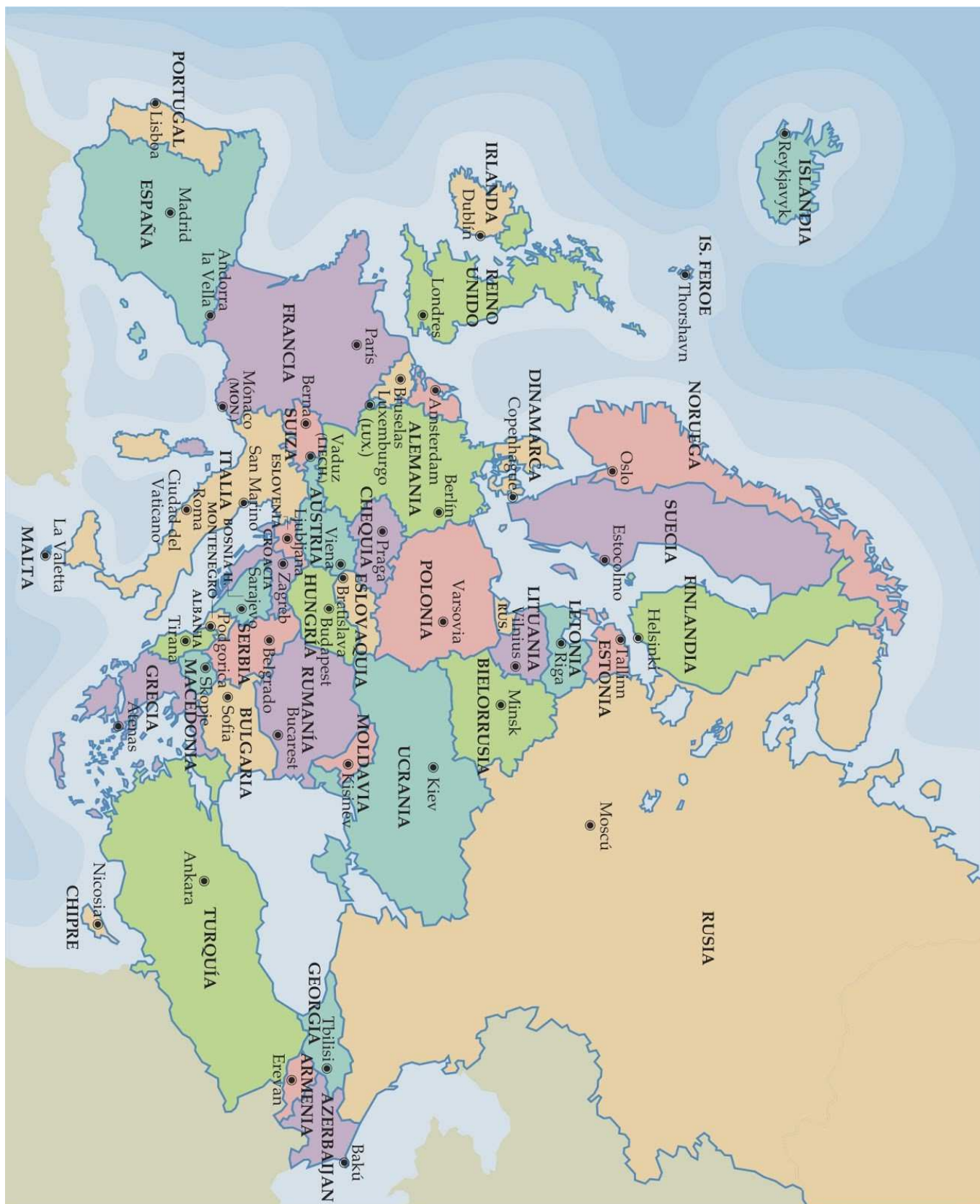
El país más grande de la UE es Francia, con 551 500 km², y el país con más población es Alemania, con 82 100 000 habitantes.


La **Unión Europea** es una asociación económica y política formada por 27 países democráticos de Europa.

Actividades













REFUERZO LO APRENDIDO

- 1 Escribe el nombre de las capitales de los países de la UE.
- 2 Escribe el nombre de los países europeos que no son de la UE.
- 3 ¿Cuándo se creó la Unión Europea?



| Nombre | <u>Capital</u> | Idioma(s) oficial(es) | Moneda |
|--|---|--|--------|
|  <u>Albania</u> | <u>Tirana</u> | <u>Albanés</u> | |
|  <u>Alemania</u> | <u>Berlín</u> | <u>Alemán</u> | |
|  <u>Andorra</u> | <u>Andorra la Vieja</u> | <u>Catalán</u> | |
|  <u>Armenia</u> | <u>Ereván</u> | <u>Armenio</u> | |
|  <u>Austria</u> | <u>Viena</u> | <u>Alemán</u> | |
|  <u>Azerbaiyán</u> | <u>Bakú</u> | <u>Azerí</u> | |
|  <u>Bélgica</u> | <u>Bruselas</u> | <u>Neerlandés/Francés/Alemán</u> | |
|  <u>Bielorrusia</u> | <u>Minsk</u> | <u>Ruso/Bielorruso</u> | |
|  <u>Bosnia y Herzegovina</u> | <u>Sarajevo</u> | <u>Bosnio/Croata/Serbio</u> | |
|  <u>Bulgaria</u> | <u>Sofía</u> | <u>Búlgaro</u> | |
|  <u>Chipre</u> | <u>Nicosia</u> | <u>Griego/Turco</u> | |
|  <u>Vaticano</u> | <u>Vaticano</u> | <u>Latín/Italiano</u> | |
|  <u>Croacia</u> | <u>Zagreb</u> | <u>Croata</u> | |
|  <u>Dinamarca</u> | <u>Copenhague</u> | <u>Danés/Feroés/Groenlandés</u> | |
|  <u>Eslovaquia</u> | <u>Bratislava</u> | <u>Eslovaco</u> | |
|  <u>Eslovenia</u> | <u>Liubliana</u> | <u>Esloveno/Italiano/Húngaro</u> | |

| Nombre | <u>Capital</u> | Idioma(s) oficial(es) | Moneda |
|---|-------------------|---|--------|
|  <u>España</u> | <u>Madrid</u> | <u>Español o castellano/Catalán, Euskera, Gallego</u> (cooficiales) | |
|  <u>Estonia</u> | <u>Tallin</u> | <u>Estonio</u> | |
|  <u>Finlandia</u> | <u>Helsinki</u> | <u>Finés/Sueco</u> | |
|  <u>Francia</u> | <u>París</u> | <u>Francés</u> | |
|  <u>Georgia</u> | <u>Tiflis</u> | <u>Georgiano</u> | |
|  <u>Grecia</u> | <u>Atenas</u> | <u>Griego</u> | |
|  <u>Hungría</u> | <u>Budapest</u> | <u>Húngaro</u> | |
|  <u>Irlanda</u> | <u>Dublín</u> | <u>Irlandés/Inglés</u> | |
|  <u>Islandia</u> | <u>Reikiavik</u> | <u>Islandés</u> | |
|  <u>Italia</u> | <u>Roma</u> | <u>Italiano</u> | |
|  <u>Letonia</u> | <u>Riga</u> | <u>Letón</u> | |
|  <u>Liechtenstein</u> | <u>Vaduz</u> | <u>Alemán</u> | |
|  <u>Lituania</u> | <u>Vilna</u> | <u>Lituano</u> | |
|  <u>Luxemburgo</u> | <u>Luxemburgo</u> | <u>Luxemburgués/Francés/Alemán</u> | |
|  <u>Malta</u> | <u>La Valeta</u> | <u>Maltés/Inglés</u> | |
|  <u>Moldavia</u> | <u>Chisináu</u> | <u>Moldavo</u> (<u>Rumano</u> de Moldavia) | |
|  <u>Mónaco</u> | <u>Mónaco</u> | <u>Francés</u> | |

| Nombre | <u>Capital</u> | Idioma(s) oficial(es) | Moneda |
|---|-------------------|--|--------|
|  <u>Montenegro</u> | <u>Podgorica</u> | <u>Montenegrino</u> | |
|  <u>Noruega</u> | <u>Oslo</u> | <u>Noruego</u> | |
|  <u>Países Bajos</u> | <u>Ámsterdam</u> | <u>Neerlandés</u> | |
|  <u>Polonia</u> | <u>Varsovia</u> | <u>Polaco</u> | |
|  <u>Portugal</u> | <u>Lisboa</u> | <u>Portugués</u> | |
|  <u>Reino Unido</u> (<u>Inglterra</u> , <u>Escocia</u> , <u>Irlanda del Norte</u> , <u>Gales</u>) | <u>Londres</u> | <u>Inglés/escocés/</u> <u>Gaélico escocés/Irlandés/</u> <u>Galés</u> | |
|  <u>República Checa</u> | <u>Praga</u> | <u>Checo</u> | |
|  <u>Macedonia</u> | <u>Skopie</u> | <u>Macedonio</u> | |
|  <u>Rumania</u> | <u>Bucarest</u> | <u>Rumano</u> | |
|  <u>Rusia</u> | <u>Moscú</u> | <u>Ruso/Otros Idiomas oficiales</u> | |
|  <u>San Marino</u> | <u>San Marino</u> | <u>Italiano/Emiliano-Romañol</u> | |
|  <u>Serbia</u> | <u>Belgrado</u> | <u>Serbio</u> | |
|  <u>Suecia</u> | <u>Estocolmo</u> | <u>Sueco</u> | |
|  <u>Suiza</u> | <u>Berna</u> | <u>Alemán/Francés/</u> <u>Italiano/Romanche</u> | |
|  <u>Turquía</u> | <u>Ankara</u> | <u>Turco</u> | |
|  <u>Ucrania</u> | <u>Kiev</u> | <u>Ucraniano</u> | |

Escribe la moneda de cada país

Colorea de azul los países que pertenecen a la UE

3 África física.

■ El continente africano

África es el tercer continente más grande del planeta. Está unido a Asia por la estrecha franja de terreno que separa el mar Mediterráneo del mar Rojo. Está separado de Europa por el estrecho de Gibraltar y por el mar Mediterráneo.

■ El relieve de África

África es un continente poco montañoso en el que **dominan las mesetas**. Solo cuenta con dos cadenas montañosas destacables: la cordillera del Atlas, al norte, y la cadena de los Montes Drakensberg, al sur.

Gran parte de la zona norte se encuentra ocupada por el **desierto del Sahara**, que es el desierto más grande del mundo. En el centro del continente aparecen algunas grandes montañas, como el monte **Kilimanjaro** (5 895 m), que es la máxima altura de África.

Las **costas** de África son **rectas** y, en general, **bajas**.

■ Los climas de África

La mayor parte de África se encuentra entre el trópico de Cáncer y el trópico de Capricornio. Por esa razón, los climas predominantes del continente son los **climas cálidos**, que se diferencian entre sí por la distinta cantidad de lluvias.

Solo los extremos norte y sur del continente se encuentran en las zonas de **climas templados**. En las cumbres de los picos elevados se da el **clima frío de alta montaña**.

■ Los ríos y los lagos de África

Los ríos africanos vierten sus aguas a tres mares u océanos: el Mediterráneo, el Atlántico y el Índico.

- Entre los **ríos de la vertiente mediterránea**, el único río destacable es el **Nilo**, que, con 6 671 kilómetros, es el más largo del planeta.
- De los **ríos de la vertiente atlántica**, los más largos y caudalosos son el **Níger** y el **Congo**. Este último es el más caudaloso de África.
- Entre los **ríos de la vertiente índica** destacan el **Limpopo** y el **Zambeze**, que da lugar a las **cataratas Victoria**. Estas son las cataratas más importantes de África.

Los **lagos** más grandes de África son el lago **Victoria**, el **Tanganika** y el **Malawi**.



4 Asia física

■ El continente asiático

Asia es el continente más grande del planeta. Se extiende por los dos hemisferios, ya que parte de Indonesia se encuentra al sur del ecuador.

■ El relieve de Asia

Asia es un continente **muy montañoso**. Su principal cadena es la cordillera del **Himalaya**, que tiene varias montañas de más de 8 000 metros de altitud. La mayor de ellas es el pico **Everest** (8 848 m), que es la cumbre más alta de la Tierra.

Asia cuenta también con **grandes mesetas y llanuras**, y con numerosas **penínsulas**. Entre las mesetas destacan las del **Tíbet**, **Mongolia** y **Siberia Central**; entre las llanuras, la de **Siberia Occidental**, y entre las penínsulas, la del **Decán** y la de **Indochina**. Además, en su territorio también hay **grandes archipiélagos**, como los de Indonesia, Filipinas y Japón.

Las **costas** de Asia son muy **variadas**: en algunas zonas son muy rectas, y en otras, muy recortadas.

■ Los climas de Asia

Las tierras de Asia se extienden desde el ecuador hasta casi el Polo Norte. Por esa razón, los climas del continente van **desde el ecuatorial**, al sur, **hasta el polar**, al norte.

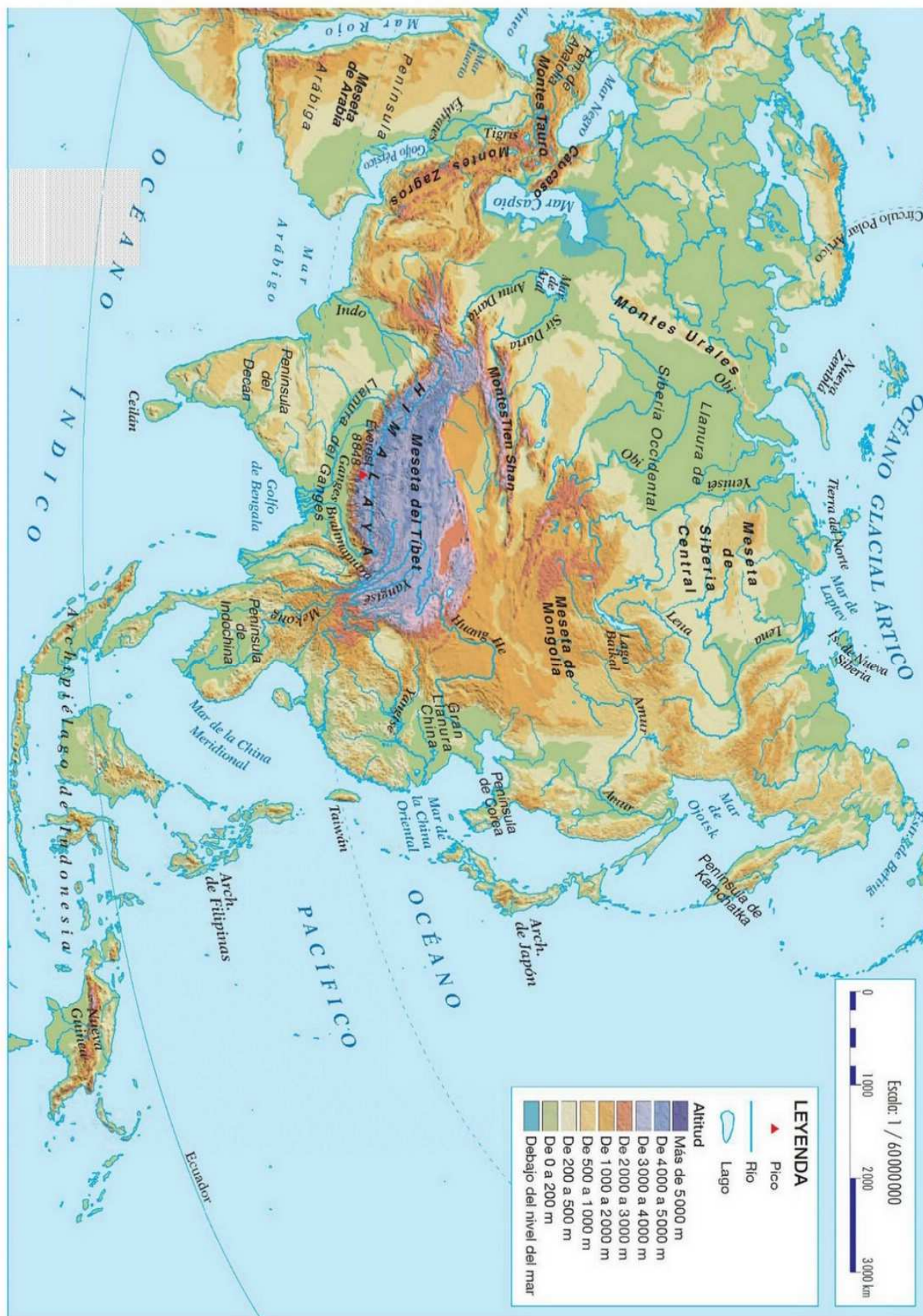
En las zonas donde las precipitaciones son más abundantes los climas característicos son el ecuatorial y el chino.

■ Los ríos y los lagos de Asia

Los ríos asiáticos vierten sus aguas a cuatro mares u océanos: el Pacífico, el Índico, el Ártico y el Mediterráneo.

- Los **ríos de la vertiente pacífica** son largos y caudalosos. Entre ellos destacan el **Huang-He** (o río Amarillo), el **Mekong** y el **Yangtsé** (o río Azul), que es el más largo de Asia.
- Entre los **ríos de la vertiente índica** destacan el **Brahmaputra**, el **Ganges**, el **Indo**, el **Tigris** y el **Éufrates**.
- Entre los **ríos de la vertiente ártica** destacan el **Obi**, el **Yeniséi** y el **Lena**, que son ríos largos que se hielan en invierno.
- Los **ríos de la vertiente mediterránea** son escasos y, en general, muy cortos.

Los **lagos** más grandes de Asia son el **mar Caspio**, el **mar de Aral** y el **lago Baikal**, que es el más profundo del mundo (tiene 1 600 m de profundidad).



5 América físico

El continente americano

América es el segundo continente más grande del planeta. Se extiende por los dos hemisferios. Está separada de Asia por el estrecho de Bering.

El relieve de América

En América predominan las **grandes cadenas montañosas** y las **grandes llanuras**:

- El **oeste** del continente está ocupado, de norte a sur, por **largas cadenas montañosas** como la **Cadena Costera**, las **Montañas Rocosas** o los **Andes**.
- En el **este** del continente se encuentran las montañas menos altas: los **montes Apalaches**, el **macizo de las Guayanas**, etc.
- El centro del continente está ocupado por llanuras, como las **grandes llanuras del norte**.

En América también hay grandes mesetas, como la **Patagonia**, y algunas penínsulas, como las de **Alaska** o **Florida**. Entre sus **desiertos** destaca el de **Atacama**.

Entre los **archipiélagos** destacan las **islas del Ártico**; las **Antillas**, cuya isla más grande es Cuba; las **Bahamas** y las **Malvinas**. Además, hay grandes islas como **Groenlandia** (la más grande del planeta) y **Terranova**.

Las **costas** de América son muy **recortadas** y con **numerosas islas** frente a ellas.

Los climas de América

Las tierras de América casi se extienden desde el Polo Norte hasta el Círculo Polar Antártico. Por esa razón, en este continente se encuentran **todos los tipos de climas**.

Los ríos y los lagos de América

Los ríos americanos vierten sus aguas a tres océanos: el Atlántico, el Pacífico y el Ártico.

- Entre los **ríos de la vertiente atlántica** destacan el **Misisipi-Missouri**, el **Orinoco**, el **Amazonas**, el **San Francisco** y el **Paraná**. Son ríos muy largos y muy caudalosos.
- Entre los **ríos de la vertiente ártica** destaca el **Mackenzie**, que es largo y permanece helado varios meses al año.
- Entre los **ríos de la vertiente pacífica** solo destaca el **Yukón**.

Los **lagos** más grandes de América son el **Superior**, el **Hurón**, el **Michigan**, el **Gran Lago del Oso** y el **Titicaca**.

El mapa físico de América



6 Oceanía y la Antártida físico

El continente oceánico

Oceanía es el continente más pequeño. Está formado por Australia y por **miles de islas** del océano Pacífico, como Tasmania, las dos islas de Nueva Zelanda y Nueva Guinea (la mitad de esta isla se considera de Asia).

El relieve de Oceanía

- **Australia** tiene un relieve, en general, llano, y su única cordillera destacable es la **Gran Cordillera Divisoria**. En el resto del territorio destaca la **llanura** de la **Gran Cuenca Artesiana** y una gran meseta ocupada por desiertos como el de **Gibson**.

Sus costas son, en general, **recortadas** en el norte, y **rectas** en el sur. En el norte de esta enorme isla se encuentra la **península de Cabo York** y el **golfo de Carpentaria**.

- Tanto **Tasmania** como las dos islas que componen **Nueva Zelanda** son muy montañosas y cuentan con gran cantidad de pequeños lagos.
- **Nueva Guinea** tiene una larga y alta cadena de montañas en donde se encuentran las máximas altitudes de Oceanía.
- El **resto de las islas** de Oceanía son, en general, muy montañosas, y su relieve es, con frecuencia, de origen volcánico.

Los climas de Oceanía

Oceanía se encuentra en su mayor parte en la zona intertropical, por lo que en ella predominan los **climas suaves y templados** con temperaturas altas. En torno al ecuador se registran los climas más **cálidos y húmedos**. El **clima de alta montaña** solo aparece en pequeñas zonas de Nueva Guinea y Nueva Zelanda.

Los ríos y los lagos de Oceanía

Oceanía no tiene ríos importantes ni grandes lagos. Los únicos ríos destacables por su longitud son el **Darling** y el **Murray**, en Australia, que son irregulares y poco caudalosos.

La Antártida

La Antártida tiene grandes montañas ocultas bajo gigantescas masas de hielo. Sus **glaciares** son los más grandes del planeta. Su clima es muy **frío y seco**, ya que las precipitaciones son muy **escasas**. La Antártida es un territorio internacional que no pertenece a ningún estado. Las únicas personas que pasan largas temporadas en este continente son investigadores y científicos.

